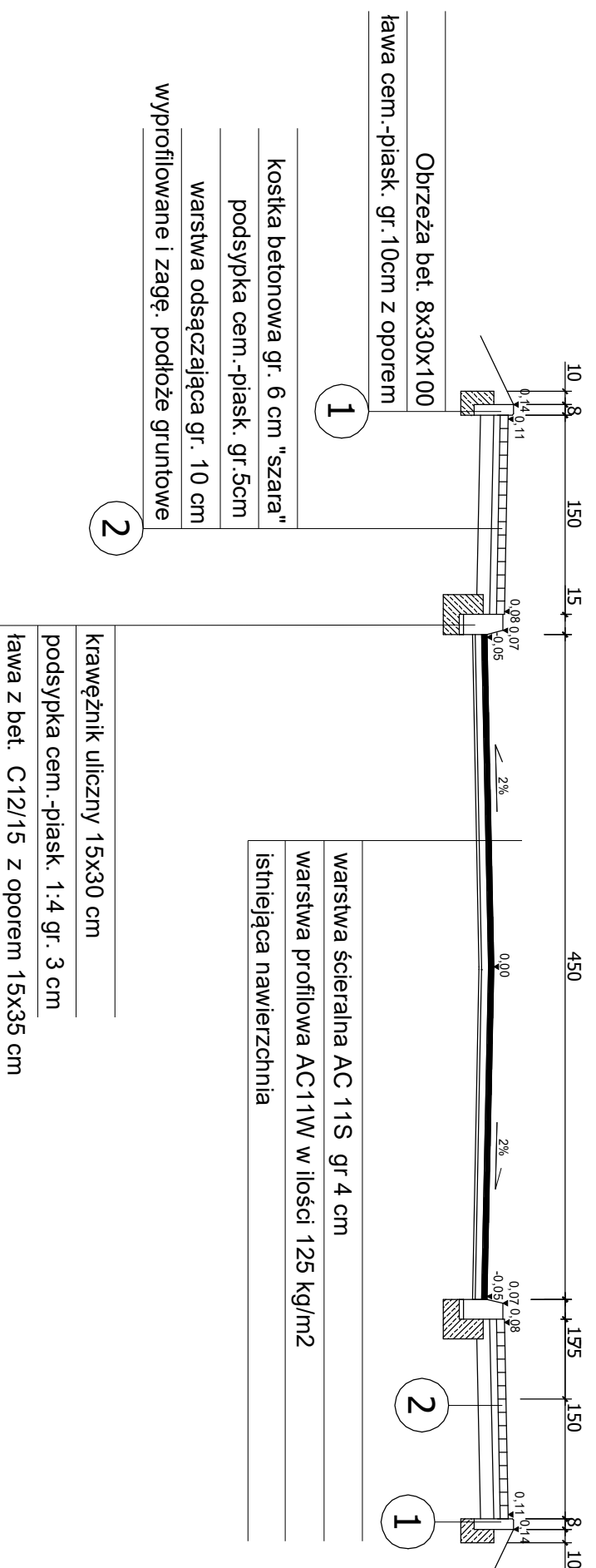
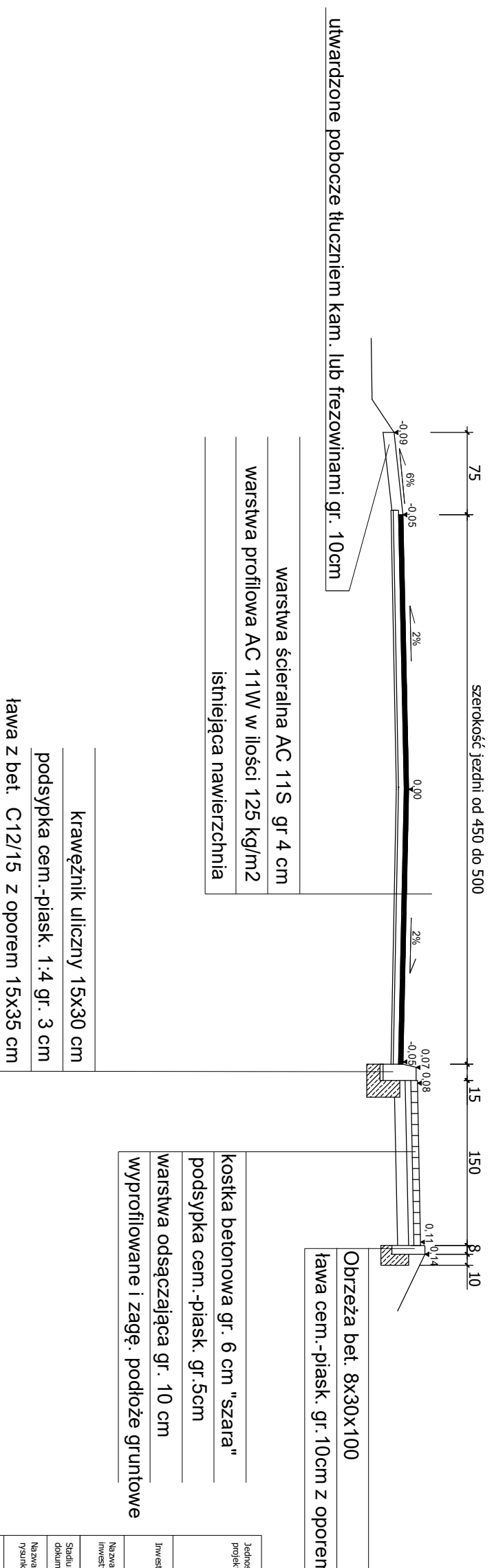



Przekrój konstrukcyjny 5 od km 0+530 do km 0+535



Przekrój konstrukcyjny 6 od km 0+535 do km 1+404,50



kostka betonowa gr. 6 cm "szara"
podsyпка cem.-piask. gr. 5cm
warstwa odsączająca gr. 10 cm
wyprofilowane i zagę. podłoże gruntowe

Jednostka projektowa: Plan D-M Projektowanie i Nadzór Bartosz Figas Pl. Kolarowszczyzna 15/72 87-800 Włocławek	Inwestor: Urząd Gminy Włocławek ul. Królewiecka 7, 87-800 Włocławek	Nazwa inwestycji: Przebudowa drogi gminnej w miejscowości Modzerowo	Stadium dokumentacji: Projekt Budowlany	Nazwa rysunku: Przekrój konstrukcyjny	Projektant: mgr inż. Adam Świerczyński nr uprawnień budowlanych: LBS/0075/P/MOD/11	Operował: mgr inż. Bartosz Figas	Data: grudzień 2015r.	Skala: 1:50	Baraż: Drogowa	Nr Rysunku: 5
					Podpis: 	Podpis: 