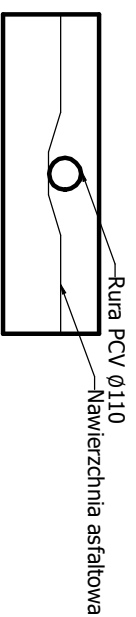


Ściek podchodnikowy

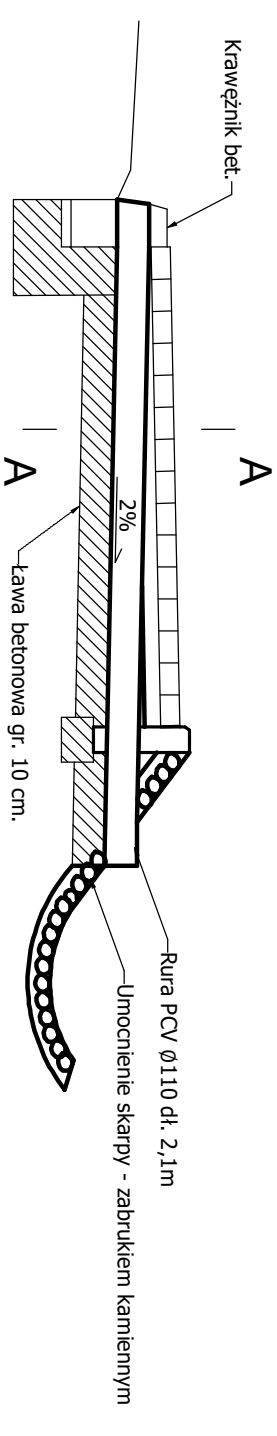
ZASTOSOWANIE: Do odprowadzania wód opadowych z nawierzchni jezdni.

LOKALIZACJA: wg. planu zagospodarowania terenu pod chodnikiem i poboczem gruntowym L=2,1mb.
Do wykonania 37 szt.

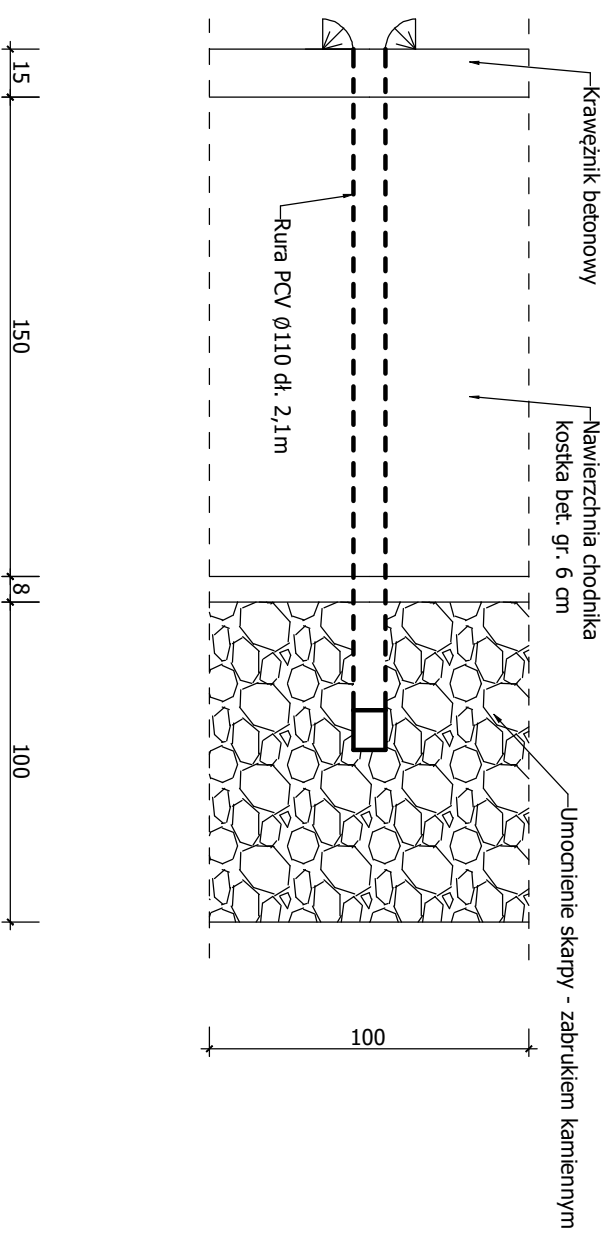
WIDOK Z BOKU



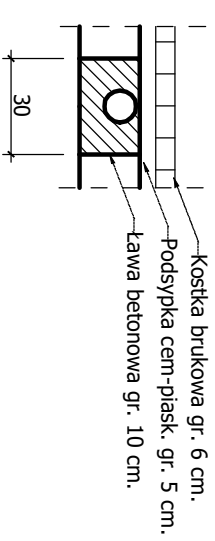
PRZEKRÓJ PODŁUŻNY



WIDOK Z GÓRY



PRZEKRÓJ PORZECZNY A-A



Jednostka projektowa:	Plan D-M Projektowanie i Nadzór Bartosz Figas Pl. Kolarowszczyzna 15/72 87-800 Włocławek
Investor:	Urząd Gminy Włocławek ul. Królewiecka 7, 87-800 Włocławek
Nazwa inwestycji:	Przebudowa drogi gminnej w miejscowości Modzerowo
Stadium dokumentacji:	Projekt Budowlany
Nazwa rysunku:	Szczegóły konstrukcyjne - ściek podchodnikowy
Projektant:	mgr inż. Adam Świerczyński nr uprawnień budowlanych: LBS/0075/P/MOD/11
Podpis:	<i>AS</i>
Operował:	mgr inż. Bartosz Figas
Podpis:	<i>F</i>
Data:	grudzień 2015r.
Skala:	1:50
Bartaz:	Drogowa
Nr Rysunku:	10