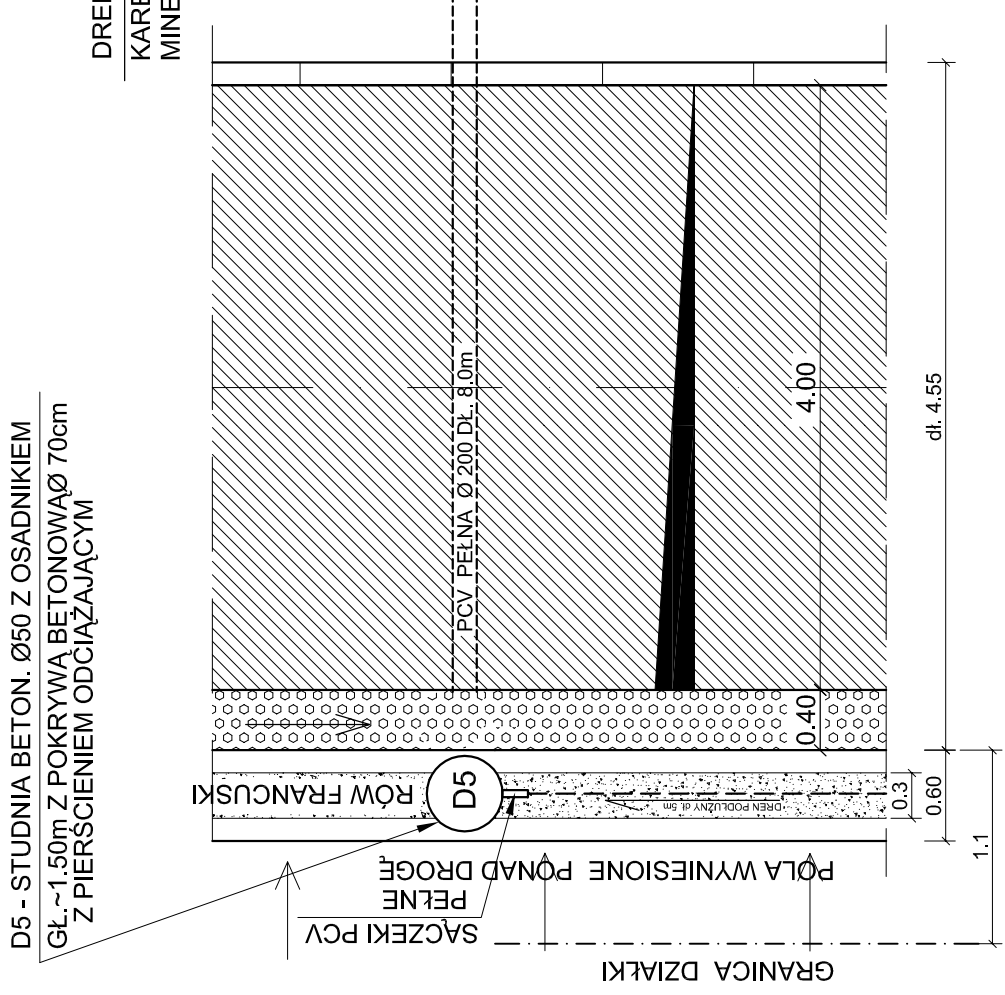
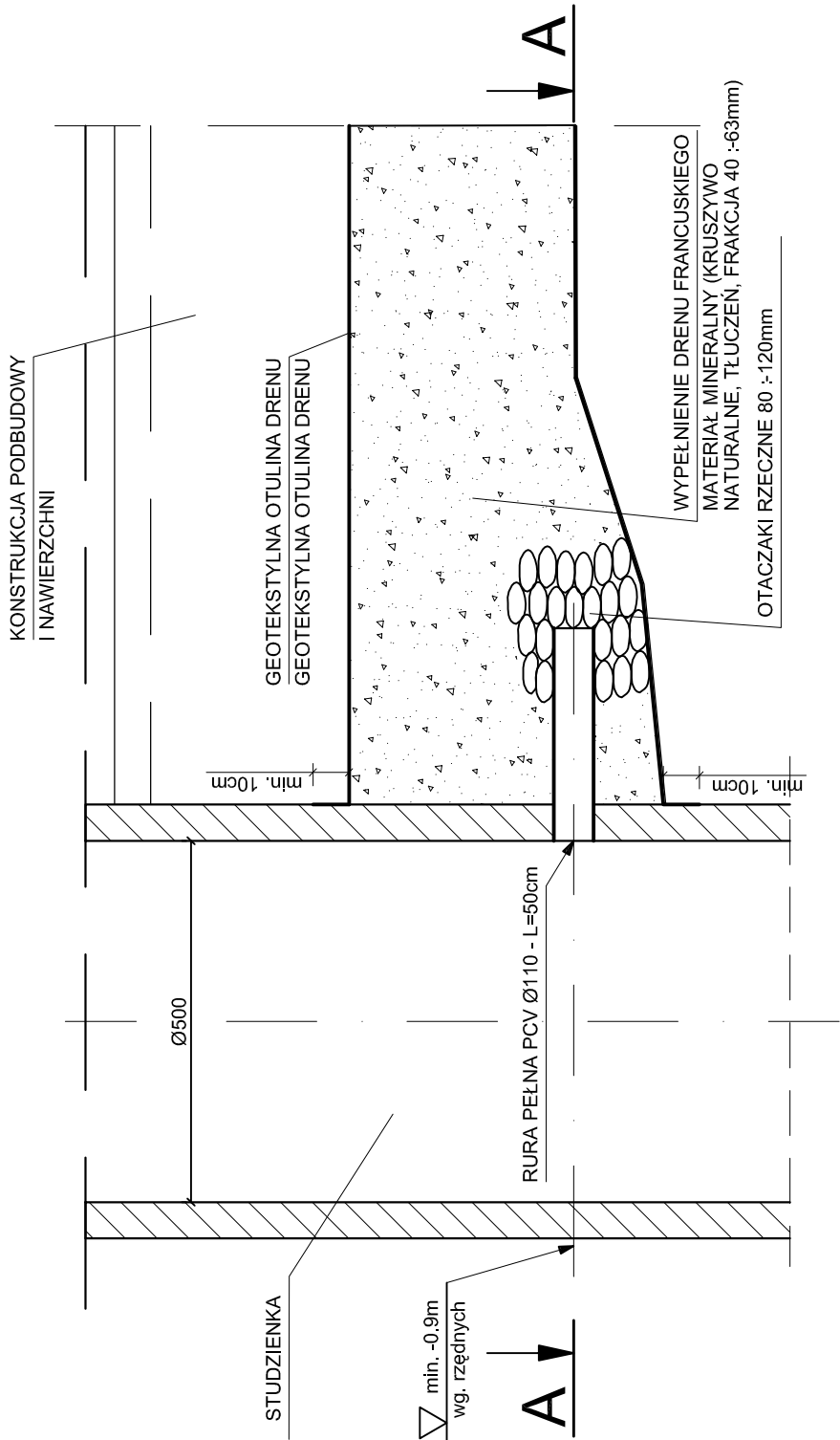


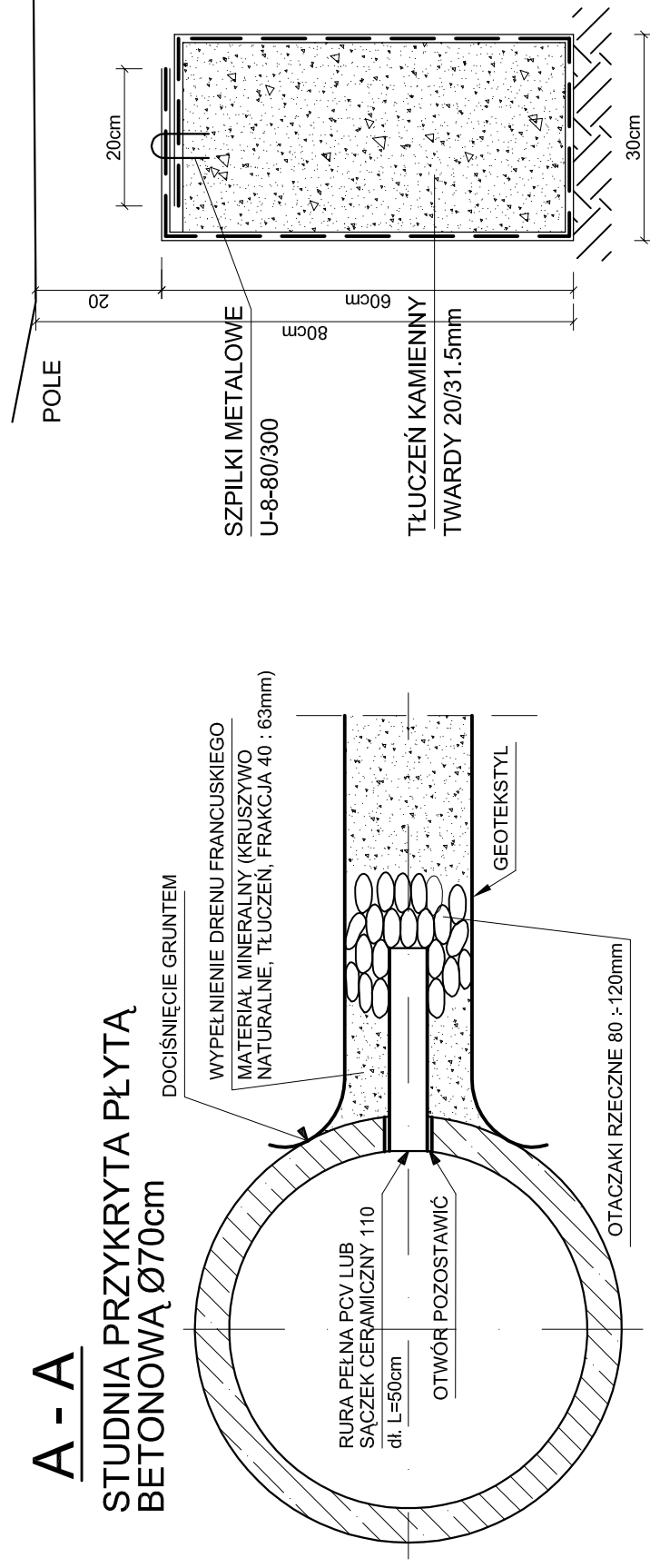
**SCHEMAT RÓWU KRYTEGO  
DLA ODC. OD 0+104 DO 0+277  
DLA I ETAPU ODC. OD 0+104 DO 0+190  
SKALA 1:50**



**PODŁĄCZENIE RUROWEGO DRENU PODŁUŻNEGO  
DO STUDZIENKI ZBIORCZEJ**



**SCHEMAT ZAMKNIĘCIA OTULINY NP:  
FIBERTEX A/S typ F-4M  
SKALA 1:20**



**ZESTAWIENIE STUDZIENEK:**

D4, D5, D7, D8 } BET. Ø500 gł. 1.50m z PŁYTA NASTUJDIENNA  
Ø700 I PIERŚCIENIEM ODCIĄŻAJĄCYM- 2 STUDNIE

Inwestycja:	PRZEBUDOWA UKŁADU KOMUNIKACYJNEGO W m. KOSZANOWO I W m. NOWA WIEŚ POD POTRZEBY TERENÓW INWESTYCYJNYCH PRZEBUDOWA DRÓGI GMINNEJ - ul. NAGIETKOWEJ W m. NOWA WIEŚ, gmina WŁOCLAWEK
Inwestor:	GMINA MIASTO WŁOCLWEK ul. ZIELONY RYNEK 11/13
Nazwa rys:	RÓW KRYTY (FRANCUSKI) - ul. NAGIETKOWA
Projektant Branży drogowej	mgr.inż. URSZULA KĘDZIERSKA upr. do kier. rob. konstr.-bud. nr UAN-NB-8386-5/45/64/Wk upr. do proj. i kier. rob. drogowych nr ABU-X-8386-5/31/90/Wk
Data:	Skala: 1:20; 1:50