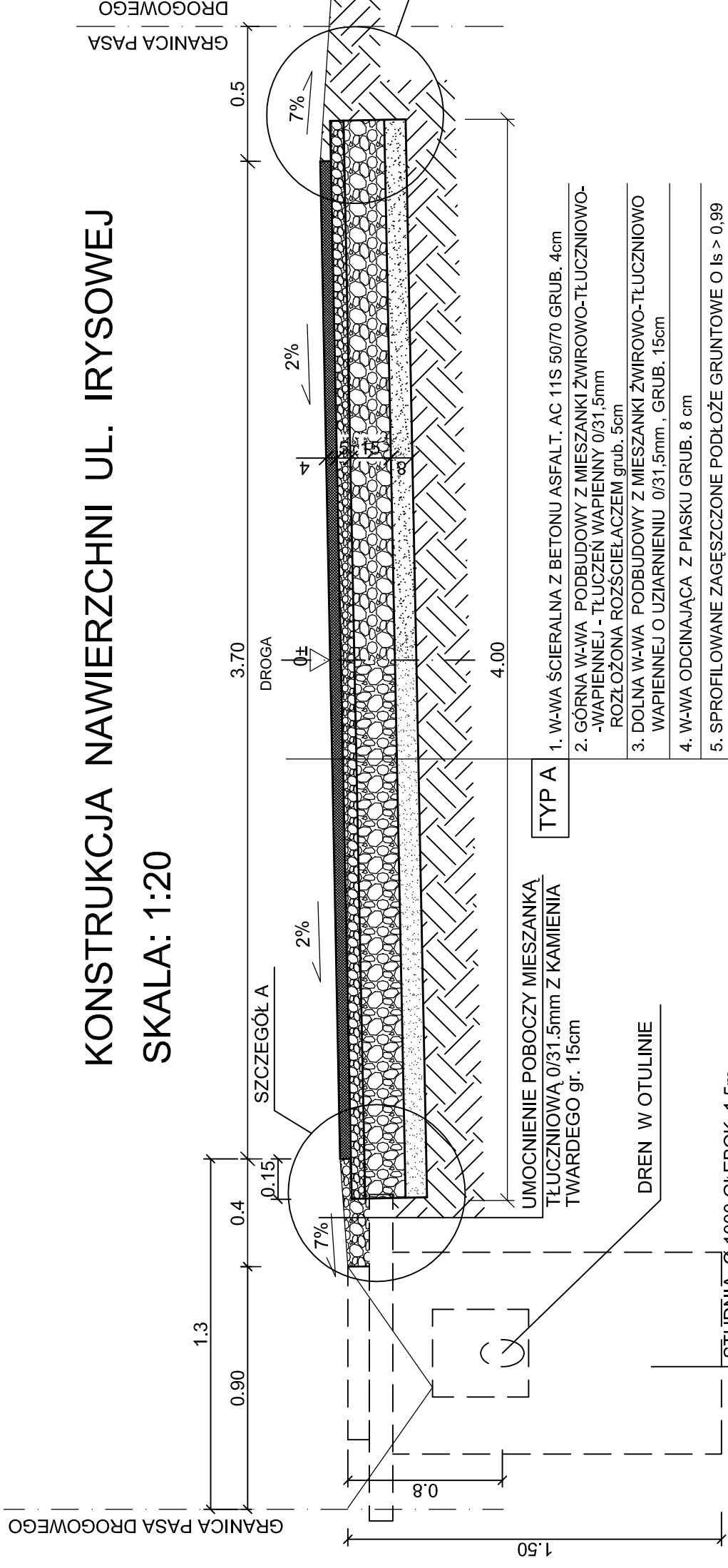


# KONSTRUKCJA NAWIERZCHNI UL. IRYŚOWEJ

SKALA: 1:20



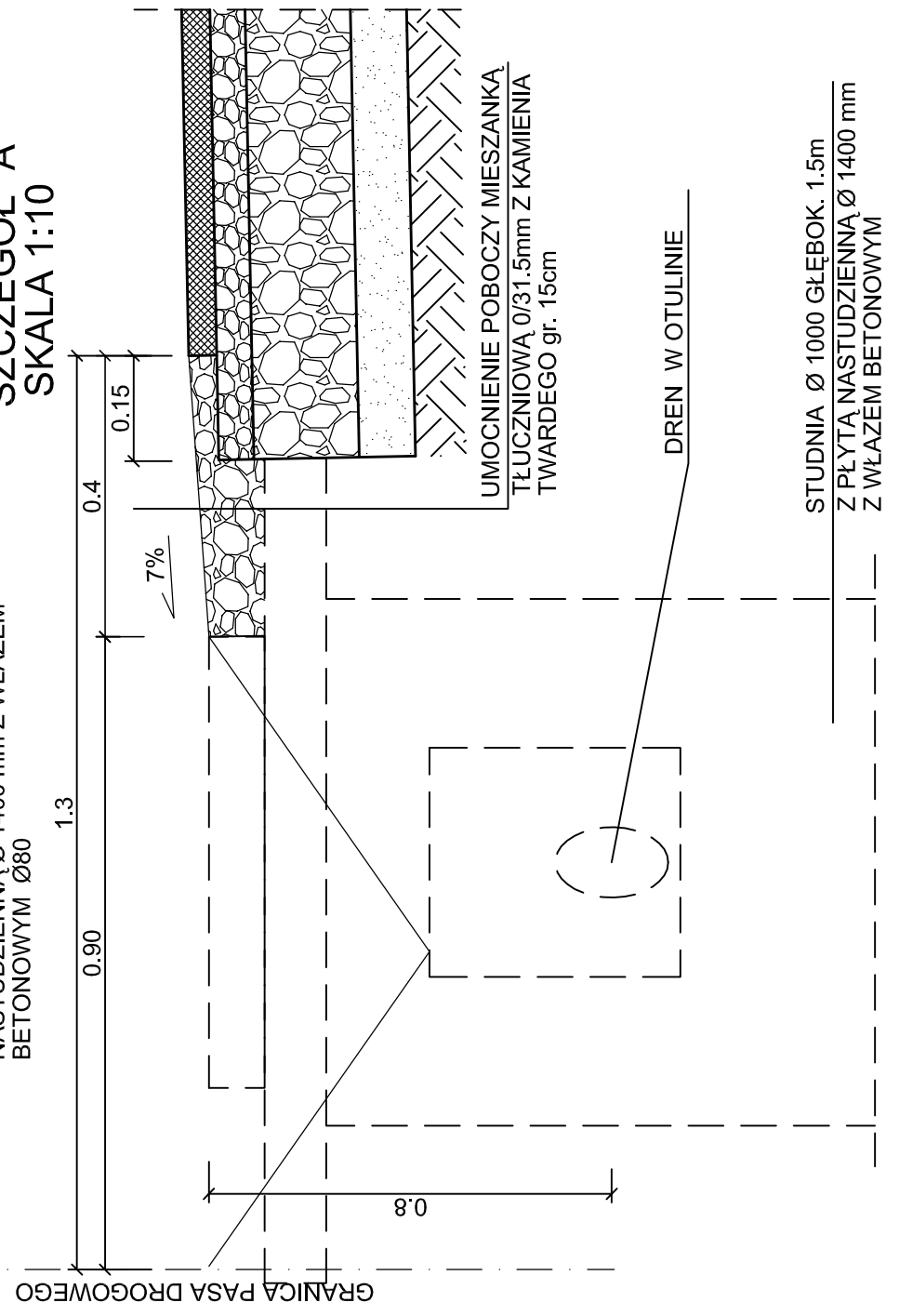
- TYP A**
1. W-WA ŚCIERALNA Z BETONU ASFALT. AC 11S 50/70 GRUB. 4cm
  2. GÓRNA W-WA PODBUDOWY Z MIESZANKI ŻWIROWO-TŁUCZNIOWO-WAPIENNEJ - TŁUCZEN WAPIENNY 0/31,5mm ROZŁOŻONA ROZŚCIEŁACZEM grub. 5cm
  3. DOLNA W-WA PODBUDOWY Z MIESZANKI ŻWIROWO-TŁUCZNIOWO WAPIENNEJ O UZIARNIENIU 0/31,5mm, GRUB. 15cm
  4. W-WA ODCINAJĄCA Z PIASKU GRUB. 8 cm
  5. SPROFILOWANE ZAGĘSZCZONE PODŁOŻE GRUNTOWE O  $I_s > 0,99$

UMOCNIENIE POBOCZY MIESZANKA TŁUCZNIOWA 0/31.5mm Z KAMIENIA TWARDEGO gr. 15cm

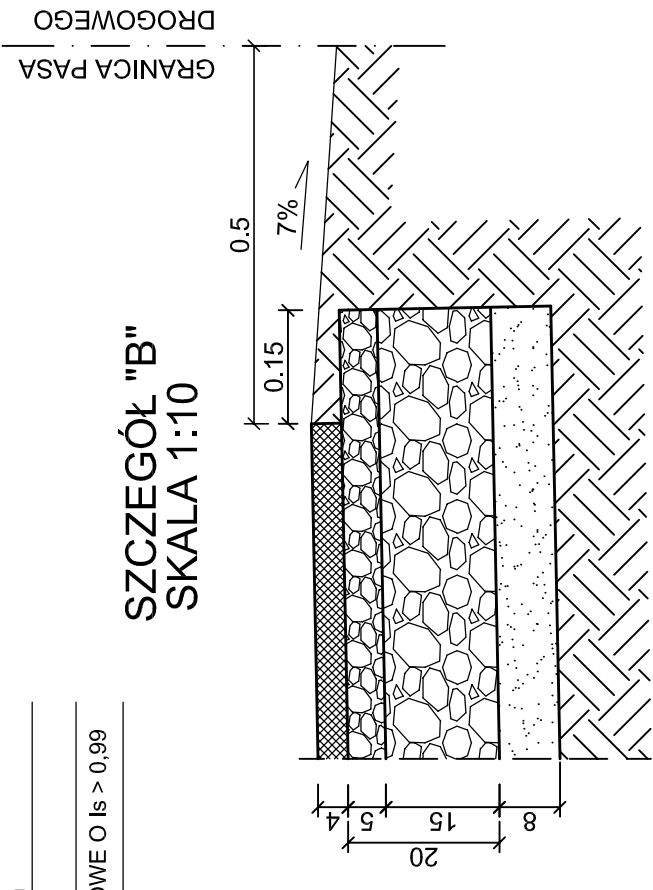
DREN W OTULINIE

STUDNIA Ø 1000 GŁĘBOK. 1.5m I PIERŚCIEN DOCIĄŻAJĄCY Z PŁYTA NASTUDZIENNA Ø 1400 mm Z WŁAZEM BETONOWYM Ø80

## SZCZEGÓŁ "A" SKALA 1:10



## SZCZEGÓŁ "B" SKALA 1:10



Inwestycja:	PRZEBUDOWA UKŁADU KOMUNIKACYJNEGO W m. KOSZANOWO I W m. NOWA WIEŚ POD POTRZEBY TERENOW INWESTYCYJNYCH PRZEBUDOWA DROGI GMINNEJ - ul. IRYŚOWEJ I ul. NAGIETKOWEJ W m. NOWA WIEŚ, gmina Włocławek
Inwestor:	GMINA MIASTO WŁOCŁWEK ul. ZIELONY RYNEK 11/13
Nazwa rys:	KONSTUKCJA NAWIERZCHNI UL. IRYŚOWEJ
Projektant	mgr inż. URSZULA KĘDZIERSKA
Branża drogowej	upr. do kier. rob. konstr.-bud. Nr. UAN-NB-8386-5/45/85Wk upr. do proj. i kier. rob. drogowych Nr. ABU-IX-8386-5/31/90Wk
Data:	Skala: 1:20; 1:10 Nr rys. 3