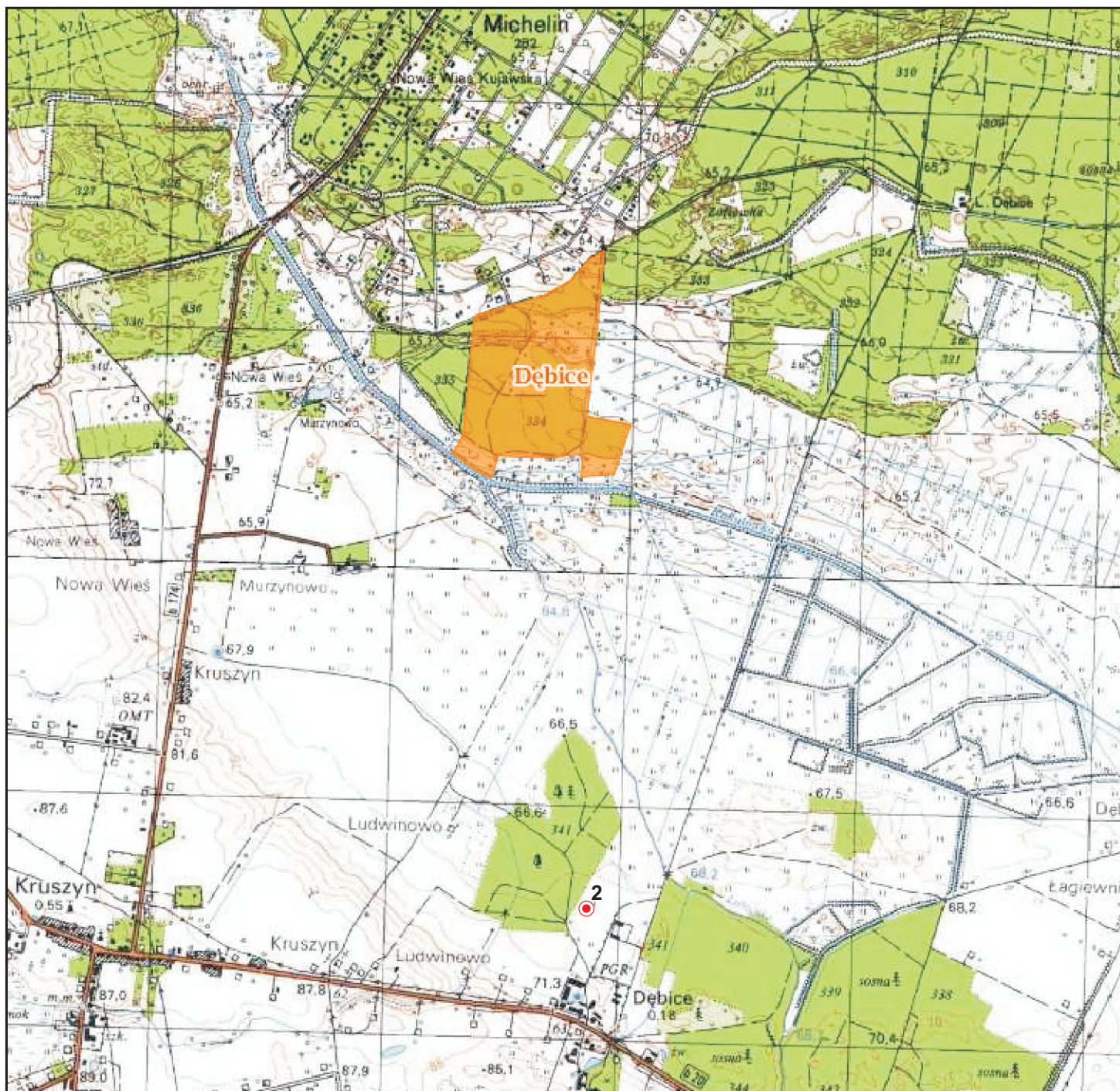




MAPA OBSZARÓW CHRONIONYCH skala 1:25 000



Objaśnienia:

 - Rezerwat

 - lokalizacja projektowanego otworu (rekonstrukcja)